

## Créer des fiches de métadonnées pour ses services de découverte

### Qu'est-ce qu'un service de découverte ?

Un service de découverte (CSW) permet de rechercher des ressources contenues dans un catalogue de métadonnées, soit en interrogeant directement le service, soit en le moissonnant dans un autre catalogue, par exemple dans le Géocatalogue.

### Pourquoi cataloguer son service de découverte ?

Les métadonnées de service de découverte ont pour objectif de décrire un service de découverte afin de rendre possibles sa recherche et son utilisation par les utilisateurs du Géocatalogue.

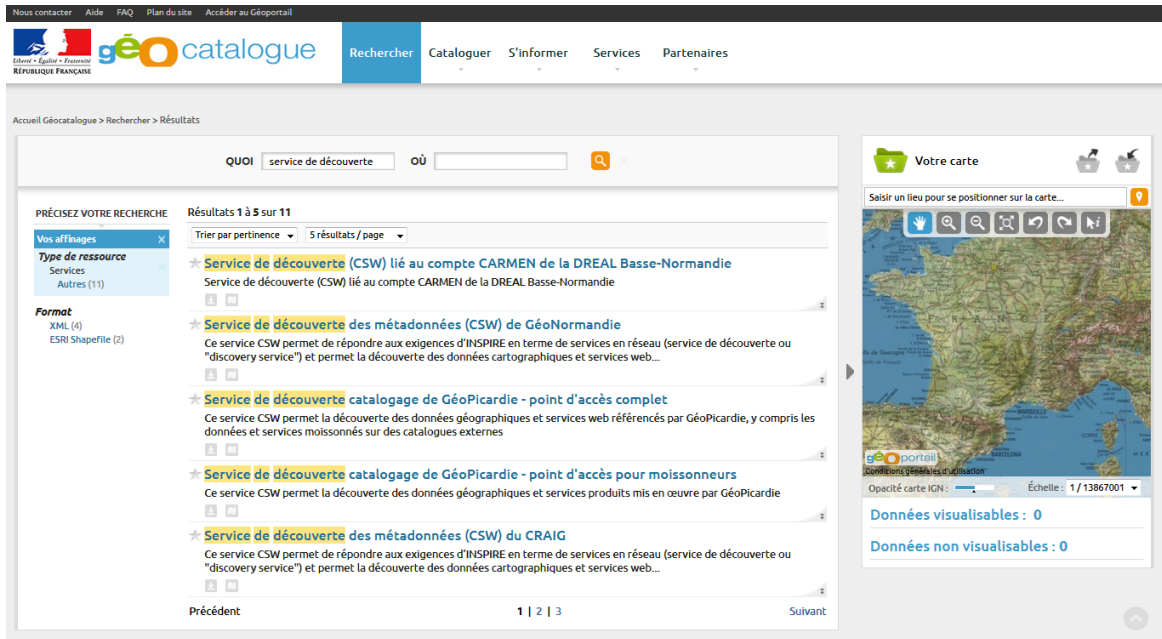
Par ailleurs la fourniture de métadonnées pour les services de découverte est prescrite par le [règlement Métadonnées INSPIRE](#).

Les recommandations nationales sont établies dans le [guide de saisie des métadonnées de service INSPIRE](#) publié par la CNIG.

### Exemples de fiches de métadonnées pour des services de découverte

Quelques fiches de métadonnées pour les services de découverte de plateformes régionales (GéoNormandie, GéoPicardie, CRAIG, PIGMA, GéoBourgogne...) sont déjà consultables dans le **Géocatalogue**.

Pour les consulter, effectuez une recherche avec l'expression « service de découverte » puis affinez sur Services.



The screenshot shows the search results for 'service de découverte'. The search bar contains 'service de découverte' and 'OÙ'. The results list includes:

- Service de découverte (CSW) lié au compte CARMEN de la DREAL Basse-Normandie
- Service de découverte des métadonnées (CSW) de GéoNormandie
- Service de découverte catalogue de GéoPicardie - point d'accès complet
- Service de découverte catalogue de GéoPicardie - point d'accès pour moissonneurs
- Service de découverte des métadonnées (CSW) du CRAIG

On the right, there is a map section titled 'Votre carte' with a search bar and a map of France. Below the map, it shows 'Données visualisables : 0' and 'Données non visualisables : 0'.

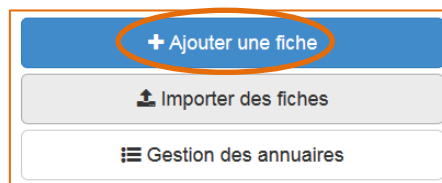
## Comment cataloguer ses services de découverte avec GéoSource ?

- Connectez-vous à votre compte.
- Dans le menu supérieur de la page d'accueil, **cliquez sur « Contribuer »**



✓ Une nouvelle page apparaît :

- Dans le menu supérieur droit, **cliquez sur « Ajouter une fiche »**



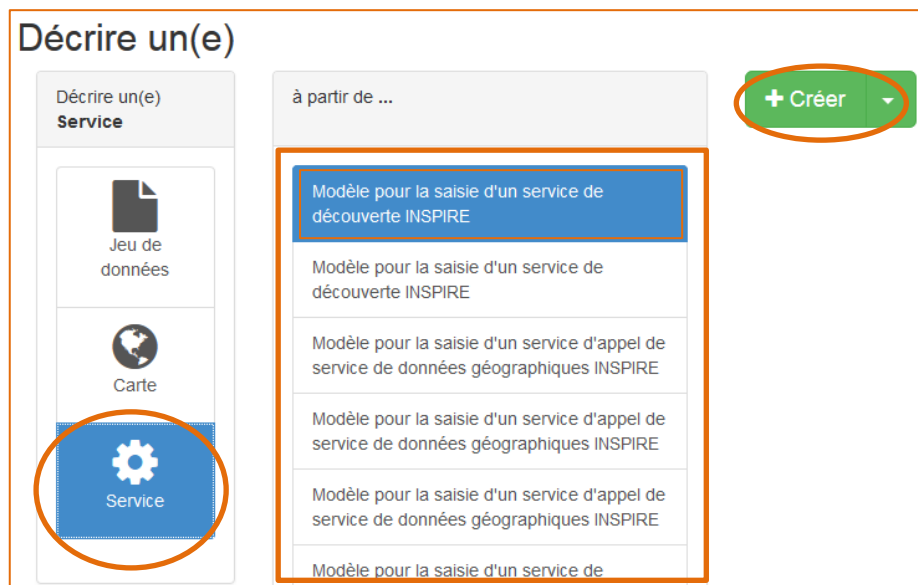
✓ Une nouvelle page apparaît :

□ Dans le menu de gauche, **cliquez sur « Service »**.

✓ La liste des modèles pour la saisie de services s'affiche :

□ Dans la liste de modèles, **sélectionnez « Modèle pour la saisie d'un service de découverte INSPIRE »**

□ **Cliquez sur le bouton vert « Créer »**



✓ Vous accédez à la fiche modèle vierge

Localisateur de la ressource

-- Lien vers la ressource décrite elle-même, et/ou vers des informations complémentaires la concernant (par exemple, <http://www.geocatalogue.fr/api-public>)

+

Identificateur de ressource unique

✚ Générer un identifiant

Encodage

Format

-- Protocole utilisé par le service (par exemple, REST, SOAP) (non INSPIRE) --

Valeurs recommandées

▼

Version

-- Version du format--

+

Mot Clé

-- Mot-clé complémentaire (facultatif) (suggestion : csw 2.0.2) --

Mot Clé

+

+

▼ Zone géographique

▼ Emprise géographique

DEP ▼ Choisir un territoire

WGS84 (EPSG:4326)

51,344338653882

Dessiner une emprise

-5,449218749023



11,777343747890

40,111688659588

+

Référentiel de coordonnées

Référentiel de coordonnées

ou rechercher un système de coordonnées ...

▼ Date de référence

Date de création

2010-01-01

📅

Date de publication

YYYY-MM-DDTHH:mm:ss

📅

Date de révision

YYYY-MM-DDTHH:mm:ss

📅

Étendue temporelle

Date de début

YYYY-MM-DDTHH:mm:ss

📅

Date de fin

YYYY-MM-DDTHH:mm:ss

📅

Position indéterminée

Généalogie

-- Historique de la ressource (non INSPIRE) --

**Conformité**

Non évaluée  Conforme  Non conforme

Conformité

Conditions applicables à l'accès et à l'utilisation  Valeurs recommandées

Autres contraintes

Organisation responsable de la ressource

**Nom de l'organisation**

**Email de l'organisation**

**Rôle**

Rechercher un contact ...

---

**▼ Métadonnées**

Point de contact des métadonnées

**Nom de l'organisation**

**Email de l'organisation**

**Rôle**

Rechercher un contact ...

Date des métadonnées \*

Remplissez puis enregistrez-la.

✓ Bravo ! vous avez catalogué votre service de découverte !